

Montilier/Dorfmatte II (Fribourg, Suisse)

Un habitat palafittique du Néolithique final

Lauriane Vieli

Master en archéologie pré- et protohistorique

Sous la direction du Prof. Matthieu Honegger, Université de Neuchâtel




ÉTAT DE FRIBOURG
STADT FRIEBURG
www.fr.ch

Cadre de recherche

L'étude du site de Montilier/Dorfmatte II s'inscrit dans la dynamique de recherche du Service archéologique de l'Etat de Fribourg (SAEF) sur l'occupation du littoral du lac de Morat et de la région des Trois Lacs. Elle porte plus particulièrement sur l'ensemble du mobilier découvert lors de la fouille préventive de 2004 d'une surface de 25m². Cet habitat palafittique se situe sur la rive sud-est du lac de Morat. Il se trouve dans la région des Trois Lacs qui constitue une zone culturelle particulièrement riche. En effet, elle est au carrefour des influences et des réseaux de circulation entre la Suisse orientale, la Franche-Comté et le Bassin du Rhône.

Daté par dendrochronologie, ce village présente plusieurs phases d'occupation au Néolithique final et plus particulièrement au Lüscherz et à l'Auvonnier - Cordé. Quelques pieux, datés au Horgen, ont également été recensés sur le site.



Objets d'étude et méthodes

Ce mémoire propose une étude de site basée sur l'élaboration d'un catalogue raisonné de tout le mobilier issu de la fouille de 2004. Ce corpus est étudié selon des approches typologiques et technologiques particulières à chaque catégorie de matériel.

Céramique
1992

Lithique
338

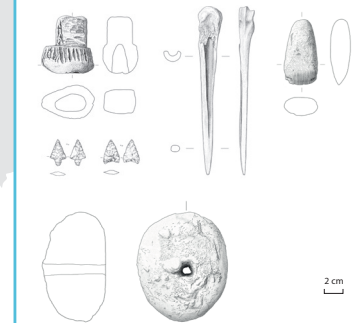
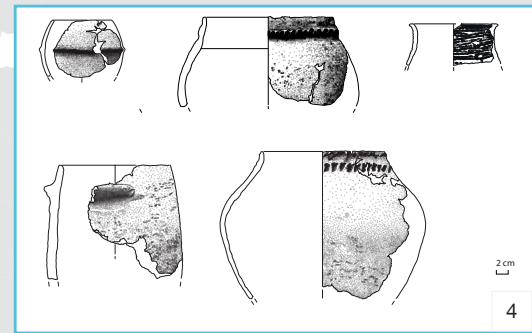
Organique
95

Autres
74

Plusieurs études complémentaires enrichissent les connaissances du site de Montilier/Dorfmatte II.

Archéozoologie

Dendrochronologie



Résultats escomptés

Cette étude de site intégrera une réflexion sur la répartition stratigraphique et spatiale des vestiges au niveau du secteur et du site lui-même. Elle affinera les attributions chronologiques des couches et du mobilier notamment par l'analyse stratigraphique qui distinguera les différentes phases d'occupation.

A l'échelle du site, ce travail synthétisera l'ensemble des données recueillies et discutera l'organisation, l'occupation et l'évolution interne du village. Il ancrera cet habitat dans un cadre géographique plus large où convergent différentes influences.

Table des figures

- Fig.1 : Vue d'un secteur de la fouille de 2004 du site de Montilier/Dorfmatte II © SAEF
- Fig.2 : Stratigraphie du profil sud-est dans le secteur 5B de Montilier/Dorfmatte II © SAEF
- Fig.3 : Vue générale du site de Montilier-Dorfmatte II © SAEF
- Fig.4 : Planche de mobilier céramique © SAEF
- Fig.5 : Planche de mobilier divers © SAEF
- Fig.6 : Carte de la région des Trois Lacs avec la localisation du site de Montilier/Dorfmatte II © d-maps.com [en ligne], modifiée par L. Vieli et B. Dietrich

Fond : Carte de l'Europe © d-maps.com [en ligne], modifiée par L. Vieli et B. Dietrich

Bibliographie

KRAMER L. (2009) – Montilier/Dorfmatte II : La tranchée de 2002, une première esquisse synthétique d'un habitat du Néolithique final sur les bords du lac de Morat (FR, Suisse), Neuchâtel, Institut de Préhistoire de l'Université, Mémoire de licence non publié, 375p.

MAUVILLY M. (2004) – Muntelier/Dorfmatte II, Secteur 5 (piscine Chapuisat), Rapport de fouille (non publié), 45p.

ORCEL C., HURNI J.-P., TERCIER J. (2004) – Rapport d'expertise dendrochronologique, Fouille MUN-DO 2004 Dorfmatte II, CH-MUNTELIER (FR), 1ère tranchée de 30 bois et inventaire (non publié), 15p.

WOLF C., MAUVILLY M. (2004) – 150 Jahre Ausgrabungen in den Seeufersiedlungen von Muntelier – Versuch einer kritischen Synthese. Cahiers d'Archéologie Fribourgeoise 6, p. 124-128.